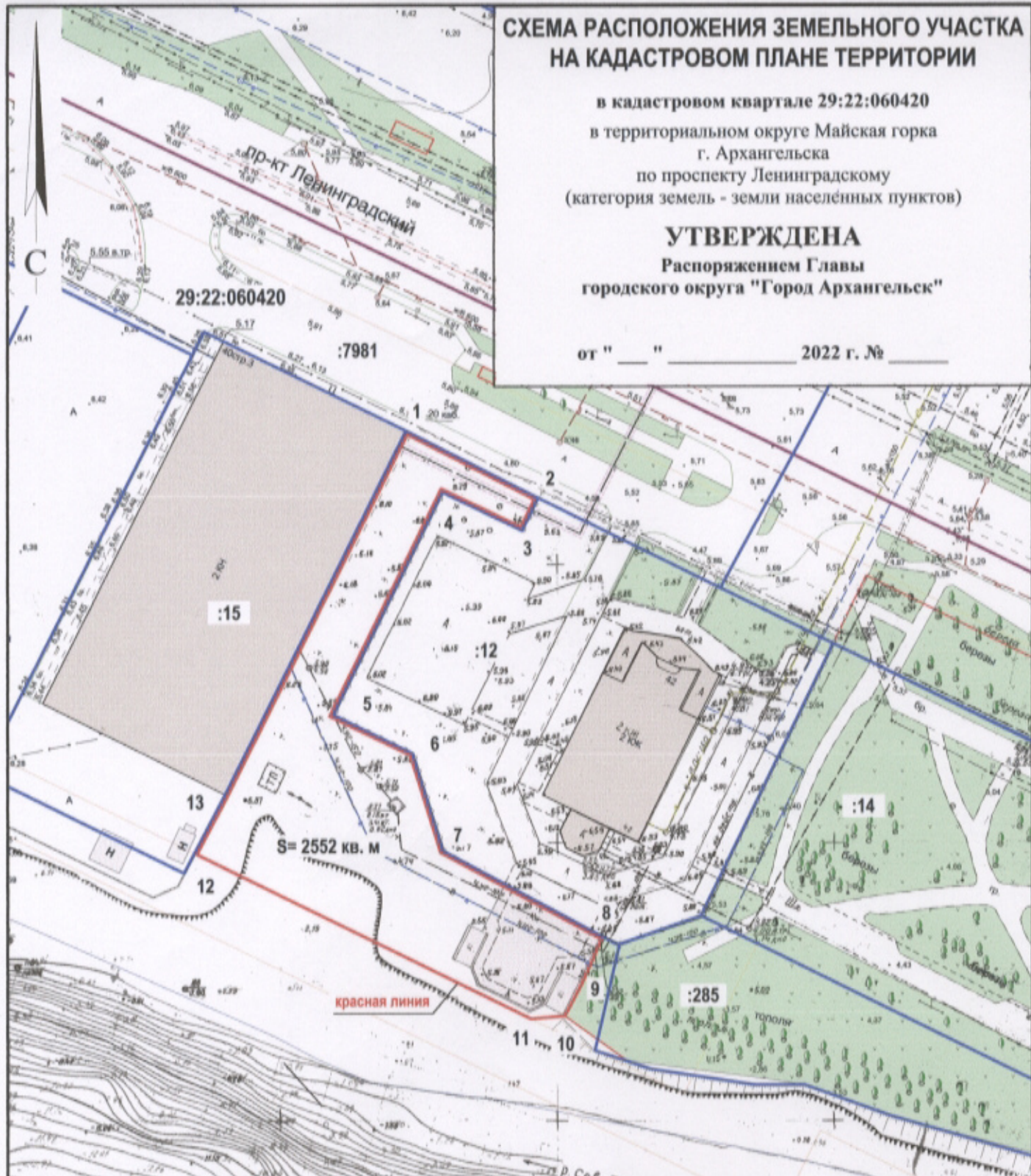


СХЕМА РАСПОЛОЖЕНИЯ ЗЕМЕЛЬНОГО УЧАСТКА НА КАДАСТРОВОМ ПЛАНЕ ТЕРРИТОРИИ

в кадастровом квартале 29:22:060420
в территориальном округе Майская горка
г. Архангельска
по проспекту Ленинградскому
(категория земель - земли населённых пунктов)

УТВЕРЖДЕНА
Распоряжением Главы
городского округа "Город Архангельск"

от " " 2022 г. №



Система координат МСК-29

Условный номер земельного участка



Площадь земельного участка 2552 кв. м

Обозначение

координаты, м

	X	Y
1	649808.87	2523741.96
2	649797.66	2523766.23
3	649791.68	2523763.61
4	649798.02	2523748.94
5	649757.33	2523730.76
6	649750.94	2523745.28
7	649733.64	2523751.43
8	649719.23	2523780.85
9	649710.97	2523777.57
10	649704.75	2523774.62
11	649703.97	2523768.48
12	649731.49	2523706.64
13	649742.14	2523711.74

УСЛОВНЫЕ ОБОЗНАЧЕНИЯ:

-  изображение границ образуемого земельного участка
-  изображение границ учтенных земельных участков
- 29:22:060420 надпись кадастрового номера кадастрового квартала
- :12 надпись кадастрового номера земельного участка

Масштаб 1 : 1000

Выписка из Единого государственного реестра недвижимости об объекте недвижимости

Сведения о характеристиках объекта недвижимости

На основании запроса от 26.05.2022, поступившего на рассмотрение 26.05.2022, сообщаем, что согласно записям Единого государственного реестра недвижимости:

Раздел 1 Лист 1

Сооружение			
вид объекта недвижимости			
Лист № 1 раздела 1	Всего листов раздела 1: 2	Всего разделов: 4	Всего листов выписки: 7
26.05.2022г. № КУВИ-001/2022-80118966			
Кадастровый номер:	29-22:060420:56		
Номер кадастрового квартала:	29-22:060420		
Дата присвоения кадастрового номера:	23.12.2014		
Ранее присвоенный государственный учетный номер:	данные отсутствуют		
Местоположение:	Архангельская область, МО "Город Архангельск", г. Архангельск, территориальный округ Майская горка, пр. Ленинградский		
Площадь:	364		
Основная характеристика (для сооружения):	тип	значение	единица измерения
	площадь	364	в квадратных метрах
Назначение:	Иное сооружение (Причальное сооружение у дома №42 по пр. Ленинградский)		
Наименование:	Причальное сооружение у дома №42 по пр. Ленинградский		
Количество этажей, в том числе подземных этажей:	данные отсутствуют		
Год ввода в эксплуатацию по завершении строительства:	данные отсутствуют		
Год завершения строительства:	1976		
Кадастровая стоимость, руб.:	600490.8		
Кадастровые номера иных объектов недвижимости, в пределах которых расположен объект недвижимости:	данные отсутствуют		
Кадастровые номера помещений, машино-мест, расположенных в здании или сооружении:	данные отсутствуют		
Кадастровые номера объектов недвижимости, из которых образован объект недвижимости:	данные отсутствуют		
Кадастровые номера образованных объектов недвижимости:	данные отсутствуют		
Сведения о включении объекта недвижимости в состав предприятия как имущественного комплекса:	данные отсутствуют		
Сведения о включении объекта недвижимости в состав единого недвижимого комплекса:	данные отсутствуют		
Виды разрешенного использования:	данные отсутствуют		
полное наименование должности	подпись	инициалы, фамилия	

М.П.

Лист 2

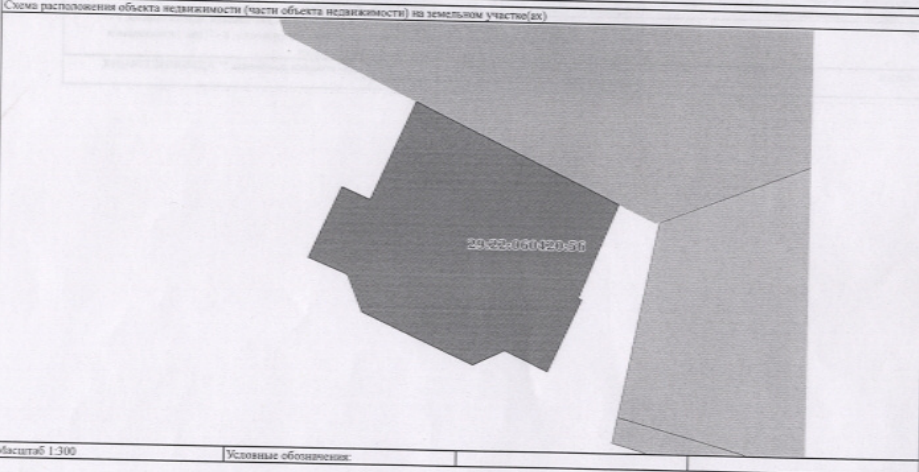
Сооружение			
вид объекта недвижимости			
Лист № 2 раздела 1	Всего листов раздела 1: 2	Всего разделов: 4	Всего листов выписки: 7
26.05.2022г. № КУВИ-001/2022-80118966			
Кадастровый номер:	29-22:060420:56		
Сведения о включении объекта недвижимости в реестр объектов культурного наследия:	данные отсутствуют		
Сведения о кадастровом инженере:	данные отсутствуют		
Статус записи об объекте недвижимости:	Сведения об объекте недвижимости имеют статус "актуальные"		
Особые отметки:	Сведения, необходимые для заполнения разделов: 6 - Сведения о частях объекта недвижимости; 7 - Перечень помещений, машино-мест, расположенных в здании, сооружении; 8 - План расположения помещения, машино-места на этаже (плане этажа), отсутствуют.		
Получатель выписки:	Алексеева Светлана Георгиевна, действующий(ая) на основании документа "" АДМИНИСТРАЦИЯ ГОРОДСКОГО ОКРУГА "ГОРОД АРХАНГЕЛЬСК"		
полное наименование должности	подпись	инициалы, фамилия	

М.П.

Сведения о зарегистрированных правах			
Сооружение			
вид объекта недвижимости			
Лист № 1 раздела 2	Всего листов раздела 2: 1	Всего разделов: 4	Всего листов выписки: 7
26.05.2022г. № КУВН-001/2022-80118966		Кадастровый номер: 29-22-060420-56	
1	Правообладатель (правообладатели):	1.1	Муниципальное образование "Город Архангельск"
2	Вид, номер, дата и время государственной регистрации права:	2.1	Собственность 29-29/001-29/001/142/2016-256/2 05.10.2016 16:45:38
3	Сведения об осуществлении государственной регистрации сделки, права без необходимого в силу закона согласия третьего лица, органа:	3.1	данные отсутствуют
4	Ограничение права и обременение объекта недвижимости:	не зарегистрировано	
5	Договоры участия в долевом строительстве:	не зарегистрировано	
6	Заваленные в судебном порядке права требования:	данные отсутствуют	
7	Сведения о возращении в отношении зарегистрированного права:	данные отсутствуют	
8	Сведения о наличии решения об изъятии объекта недвижимости для государственных и муниципальных нужд:	данные отсутствуют	
9	Сведения о невозможности государственной регистрации без личного участия правообладателя или его законного представителя:	данные отсутствуют	
10	Приворотная и сведения о наличии поступивших, но не рассмотренных завладений о проведение государственной регистрации права (перехода, прекращения права), ограничения права или обременения объекта недвижимости, сделки в отношении объекта недвижимости:	отсутствуют	

полное наименование должности	подпись	инициалы, фамилия
	М.П.	

Выписка из Единого государственного реестра недвижимости об объекте недвижимости
Описание местоположения объекта недвижимости

Сооружение			
вид объекта недвижимости			
Лист № 1 раздела 5	Всего листов раздела 5: 1	Всего разделов: 4	Всего листов выписки: 7
26.05.2022г. № КУВН-001/2022-80118966		Кадастровый номер: 29-22-060420-56	
Схема расположения объекта недвижимости (части объекта недвижимости) на земельном участке(ах)			
			
Масштаб 1:300	Условные обозначения:		

полное наименование должности	подпись	инициалы, фамилия
	М.П.	

Выписка из Единого государственного реестра недвижимости об объекте недвижимости
Описание местоположения объекта недвижимости

Сооружение						
вид объекта недвижимости						
Лист № 1 раздела 5.1	Всего листов раздела 5.1: 3	Всего разделов: 4	Всего листов выписки: 7			
26.05.2022г. № КУВН-001/2022-80118966		Кадастровый номер: 29-22-060420-56				
1. Сведения о координатах характерных точек контура объекта недвижимости						
Система координат МСК-29 зона 2						
Номер точки	Координаты, м		Радиус, м	Средняя квадратическая погрешность определения координат характерных точек контура, м	Глубина, высота, м	
	X	Y			Н1	Н2
1	2	3	4	5	6	7
1	649728.05	2523762.84	-	0.1	данные отсутствуют	данные отсутствуют
2	649719.44	2523780.43	-	0.1	данные отсутствуют	данные отсутствуют
3	649711.26	2523777.1	-	0.1	данные отсутствуют	данные отсутствуют
4	649711.12	2523777.4	-	0.1	данные отсутствуют	данные отсутствуют
5	649704.82	2523774.56	-	0.1	данные отсутствуют	данные отсутствуют
6	649706.61	2523770.86	-	0.1	данные отсутствуют	данные отсутствуют
7	649705.29	2523768.13	-	0.1	данные отсутствуют	данные отсутствуют
8	649709.71	2523758.5	-	0.1	данные отсутствуют	данные отсутствуют
9	649712.94	2523757.19	-	0.1	данные отсутствуют	данные отсутствуют
10	649714.34	2523753.82	-	0.1	данные отсутствуют	данные отсутствуют
11	649720.55	2523756.58	-	0.1	данные отсутствуют	данные отсутствуют
12	649719.45	2523759.02	-	0.1	данные отсутствуют	данные отсутствуют
1	649728.05	2523762.84	-	0.1	данные отсутствуют	данные отсутствуют

2. Сведения о предельных высоте и глубине конструктивных элементов объекта недвижимости			
полное наименование должности	подпись	инициалы, фамилия	
	М.П.		

Сооружение			
вид объекта недвижимости			
Лист № 2 раздела 5.1	Всего листов раздела 5.1: 3	Всего разделов: 4	Всего листов выписки: 7
26.05.2022г. № КУВН-001/2022-80118966		Кадастровый номер: 29-22-060420-56	
Предельная глубина конструктивных элементов объекта недвижимости, м		данные отсутствуют	
Предельная высота конструктивных элементов объекта недвижимости, м		данные отсутствуют	

полное наименование должности	подпись	инициалы, фамилия
	М.П.	